


















MAPA 02 - BAIRROS, MACAÍBA/RN.

LEGENDA

- | | | | |
|---|---------------------|---|------------------------|
|  | Alfredo Mesquita |  | Lagoa de Santo Antônio |
|  | Augusto Severo |  | Lagoa das Pedras |
|  | Auta de Souza |  | Liberdade |
|  | Bela Vista |  | São José |
|  | Campinas |  | Tavares de Lira |
|  | Campo da Mangueira |  | Vilar |
|  | Campo da Santa Cruz |  | Limites municipais |
|  | Centro | | |
|  | Fabrizio Pedroza | | |
|  | Ferreiro Torto | | |

Fonte de Dados:

*Imagens IKONOS II de 11 de janeiro de 2003;
*Laboratório de Geomática - UFRN

Realização:



Responsáveis técnicos:

Eduardo Brandão de Santana Geovany Pachelly Galvão Dantas
Analista Municipal - Geógrafo Analista Municipal - Geógrafo
Mat. 9594-0 Mat. 9640-7

Escala: Data: Projeção:

1:180.000 dez./2008. UTM.

Datum:	Zona:	Elipsóide:	MC:
SAD 69.	25 S.	Internacional.	33° WGr.

